

Załącznik Nr 4

Wykaz ulic, placów i ciągów pieszych do oczyszczania w 2012 roku

Lp.	Nazwa drogi	Długość drogi (km)	Powierzchnia drogi (m ²)	Powierzchnia chodnika (m ²)	Powierzchnia do oczyszczania (m ²)
1	Wł. Broniewskiego	0,40	1000	0	1000
2	Cmentarna	0,60	3870	0	3870
3	Jasna	0,20	800	0	800
4	J. Korczaka	0,30	1500	0	1500
5	I. Krasickiego	0,70	5659	2615	8274
6	E. Kwiatkowskiego	0,50	2704	684	3388
7	Leśna	0,70	5060	1527	6587
8	M. Reja	0,50	5090	336	5426
9	M.C.Skłodowskiej	0,20	1036	208	1244
10	J. Słowackiego	0,20	1331	600	1931
11	Sportowa	0,20	1175	0	1175
12	Szkolna	0,20	1180	180	1360
13	Spacerowa	0,20	1044	0	0
14	Wczasowa	1,60	8184	3549	11733
15	Zacisze	0,10	550	0	550
16	Al. Zwycięstwa	0,60	1560	1480	3040
17	St. Żeromskiego	0,20	948	479	1427
18	Boczna	0,10	450	0	102
19	Cicha	0,20	612	0	612
20	Dębowa	0,20	450	0	0
21	Górska	0,10	240	0	0
22	Jagodowa	0,50	1780	0	0
23	J. Kilińskiego	0,70	3173	175	3348
24	M. Konopnickiej	0,70	4032	1011	5043






chodnik 420m²

25	Kręta	0,10	210	0	0	
26	Krótką	0,20	1400	0	0	
27	Krucza	0,10	210	0	0	
28	A. Krzywoń	0,30	1380	750	2130	
29	Mała	0,10	300	0	0	
30	Nadole	0,10	460	0	460	
31	Ogrodowa	0,90	2820	0	0	
32	Olchowa	0,24	720	0	0	położono asfalt
33	Olszynka	0,20	800	0	0	
34	Wł. Orkana	0,30	1800	0	1450	
35	Piwna	0,10	420	0	0	
36	Podgórze	0,60	3600	0	2120	
37	Polna	0,10	420	0	0	
38	Robotnicza	0,20	480	0	320	
39	P. Skargi	0,20	2100	334	2434	chodnik 98m2
40	Słoneczna	0,50	2000	0	1760	
41	Sowia	0,10	240	0	0	
42	Sosnowa	0,30	900	0	0	
43	Spółdzielcza	0,10	300	0	300	
44	Stawowa	0,18	613	0	0	położono asfalt
45	Szpitalna	0,60	2360	0	792	
46	K. Tetmajera	0,30	1710	0	1710	
47	Willowa	0,10	400	0	400	
48	W. Witosa	0,20	600	0	0	
49	Wojska Polskiego	0,60	4080	0	2825	
50	Zarzecze	0,70	3160	0	2580	
51	Zielona	0,10	720	0	0	
52	Br. Zybury	0,20	540	0	0	
53	Bystrzycka	0,10	380	0	0	

54	Cegielniana	0,60	3000	0	2713	
55	Długa	0,70	2100	0	0	
56	Drozdowska	0,50	1440	0	0	
57	Działowa	0,30	1200	0	0	
58	Garncarska	0,50	1440	0	0	
59	Grzybowa	0,16	468	0	0	położono asfalt
60	Hubala	0,70	5535	0	5535	w tym osiedlowa 1600m2
61	Jałowcowa	0,20	690	0	0	
62	Kanałowa	0,10	400	0	0	
63	Klonowa	0,60	2010	0	1992	
64	Kwiatowa	0,20	680	0	0	
65	Lipowa	0,20	450	0	0	
66	Łąkowa	0,20	600	0	0	
67	Miedziana	0,14	429	0	0	położono asfalt
68	Pod Wieżą	0,22	660	0	0	położono asfalt
69	Pszczelarska	0,10	510	0	510	
70	Pszenna	0,50	900	0	0	
71	Sarnia	0,20	780	0	0	
72	Smugowa	0,90	5400	680	4620	
73	Solinka	0,10	400	0	0	
74	Spizowa	0,10	300	0	0	
75	Srebrna	0,16	390	0	0	położono asfalt
76	Strażacka	0,60	3600	462	4062	dodano chodnik
77	Strzelnicza	0,80	2800	0	0	
78	H. Sucharskiego	0,50	2585	0	2585	
79	Sygnalowa	0,50	1350	0	0	
80	Środkowa	0,20	780	0	0	
81	Torowa	1,00	4080	0	0	
82	Wesoła	0,30	1500	0	0	

83	Wrzosowa	0,70	2720	0	0	
84	Zawiszy	0,20	600	0	0	
85	Złota	0,17	478	0	0	położono asfalt
86	Przystanek PKS, parking (ulice i chodniki)	0,00	2359	843	3202	
87	Ogródek Jordanowski	0,00	0	1035	1035	
88	Chodnik do PKP	0,00	0	1177	1177	
89	Chodnik do ZM i ZSZ	0,00	0	9180	9180	
90	Jana Pawła II	0,00	0	3879	3879	
91	Mickiewicza (odcinek od ul.Leśnej do ul.Sikorskiego)	0,10	812	1822	2634	
92	Droga łącząca ul. Sikorskiego z ul. Majdańską	0,50	1800	0	1800	
93	1-go Maja	0,00	0	910	910	
94	T. Kościuszki	0,00	0	3325	3325	
95	„planty”	0,00	0	2400	2400	
96	wzdłuż Bystrzyka	0,10	1910	0	1910	parking 1100m2
97	Rzeszowska, Bieszczadzka, ks. Łagockiego (w tym ścieżka rowerowa)	0,00	0	12074	12074	chodnik przy DK9 po lewej stronie do Strażackiej 417m2
98	teren przy SOK	0,00	500	120	620	
99	Ulice i chodniki międzyblokowe	1,40	4900	8540	13440	powierzchnie dodane w 2011r.
100	drogi na terenie TSSE- Podstrefa Nowa Dęba	3,10	27595		27595	

	Razem	35,27	178702	51835	188889
--	--------------	--------------	---------------	--------------	---------------

-  wprowadzone zmiany z OT od 2005r.
-  powierzchnie dodane w 2010r.
-  różnica powierzchni
-  pozycje dodane
-  zmiany dodane w 2011r.